

44. ročník

PIEŠŤANSKÁ BUĎ - FITka

1. mája 2019

Piešťany



Informačný spravodajca

Názov podujatia: Piešťanská BUĎ FIT-ka

Dátum konania: 1. mája 2019

Organizátor: TJ Bezovec Piešťany v spolupráci s KST Tesla Piešťany

Predseda organizačného výboru: Ladislav Beleščák,
ladislav.belescak@askpn.sk, tel: 0917 552 753

Bezpečnostný manažér: Slavomír Frčka, majsterslavo@gmail.com, tel:
0911 886 833

Štart podujatia: Piešťany, Kolonádový most pri soche Barlolamača

Štartovné: 0 EUR

Cieľ podujatia: v Campingu Pullman na ľavom brehu jazera Sĺňava

Doprava: účastníci si hradia cestovné za autobus a vlak na jednotlivé túry. Z cieľa do Piešťan možnosť využiť autobus zo zástavky *Banka, Sĺňava* s odchodmi:

Z cieľa do Piešťan: 13.22h, 15.18h, 16.15h, 18.43h, 20.39h.

Z cieľa do Hlohovca: 13.15h, 15.05h, 16.50h, 17.30h, 19.16h.

Poistenie: členovia KST sú poistení, ostatní účastníci sa poistujú individuálne.

Prezentácia: účastníci sa na jednotlivé túry prihlasujú v priestoroch prezentácie **od 8,00 hod. do 11,00 hod.** Pri prezentácii obdrží každý účastník mapku s popisom trás a kontrolných stanovišť.

Informácie : organizačný výbor bude zverejňovať informácie týkajúce sa „BUĎ FIT-ky“ na web stránke <http://www.tjbezovec.sk/>.

Občerstvenie: z vlastných zdrojov, možnosť si zakúpiť na trasách, v cieľi bude pripravený pre účastníkov čaj a kapustnica. Kapustnica len za symbolické 1 Euro pre prvých 100 účastníkov, ktorí si ju kúpia na štarte.

Organizátori ďakujú za pomoc

Odmeny: každý účastník po absolvovaní PIEŠŤANSKEJ BUĎ – FITky obdrží diplom, odznak.. Odmenení vecnými cenami najmladší, najstarší a najvzdialenejší účastník z každej trasy

SLUŽBY MESTA PIEŠŤANY



Upozornenie

Podujatie sa riadi týmito propozíciami. Každý účastník podujatia sa zúčastňuje po zvážení svojho zdravotného stavu a spôsobilosti absolvovať zvolenú trasu podujatia, s ktorou je povinný sa zoznámiť na vystavených a získaných dokumentoch na štarte. Účastníci podujatia sa zúčastňujú na vlastnú zodpovednosť. V prípade potreby sú účastníci povinní navzájom si poskytnúť prvú pomoc a kontaktovať predsedu organizačného výboru podujatia alebo bezpečnostného manažéra. Organizátori majú právo použiť fotodokumentáciu z podujatia na propagačné účely podujatia.



CYKLO 3 – Kolookruh Sĺňava

Piešťany Kolonádový most – bufet DINO - camping PULLMAN

Čas: 1 hod.

Dĺžka: 12 km

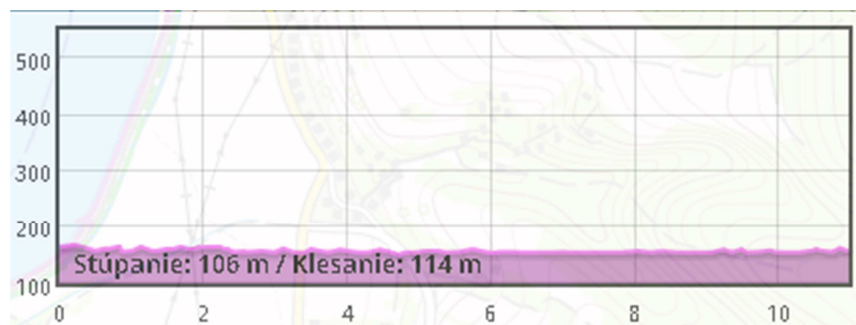
Prevýšenie: 9 m

Náročnosť: ľahká

Popis trasy:

Cyklotrasa celá vedená mimo cestnej premávky okolo jazera Sĺňava, s výhľadmi na jeho scenériu a jedným kontrolným prejazdom v letnom bufete DINO(9) o celkovej dĺžke cca 12 km.

Kontakt: Juraj Golier, tel.č.0903 377 716



<https://mapy.hiking.sk/?trasa=njxfm>

Časový harmonogram

Streda 1.5.2019

- 8.00 - 8.30** Prezentácia účastníkov trasa **PEŠO1**
- 8.00 - 9.00** Prezentácia účastníkov trasa **CYKLO1**
- 8.30** Odchod účastníkov na trasu PEŠO1 – **Plulíkov okruh**
- 8.30 - 9.30** Prezentácia účastníkov trasa **PEŠO2**
- 9.00** Odchod účastníkov na trasu CYKLO1 - **Hore Váhom - Dolu Váhom**
- 9.00 - 10.00** Prezentácia účastníkov trasa **CYKLO2**
- 9.30** Odchod účastníkov na trasu PEŠO2 – **Dominov okruh**
- 9.30 - 10.30** Prezentácia účastníkov trasa **PEŠO3**
- 10.00** Odchod účastníkov na trasu CYKLO2 – **Brunovský okruh**
- 10.00 - 11.00** Prezentácia účastníkov trasa **CYKLO3**
- 10.30** Odchod účastníkov na trasu PEŠO3 – **Beethovenov okruh**
- 11.00** Odchod účastníkov na trasu CYKLO3 – **Kolookruh Sĺňava**
- 12.00 - 19.00** Prezentácia účastníkov v cieľi
- 14.00 – 15.00** **Vyhodnotenie 44.ročníka PIETĀNSKÁ BUĀ – FITka**, odmenenie vecnými cenami najmladší, najstarší a najvzdialenejší účastník z každej trasy, živá hudba.

PEŠO1 – Plulíkov okruh

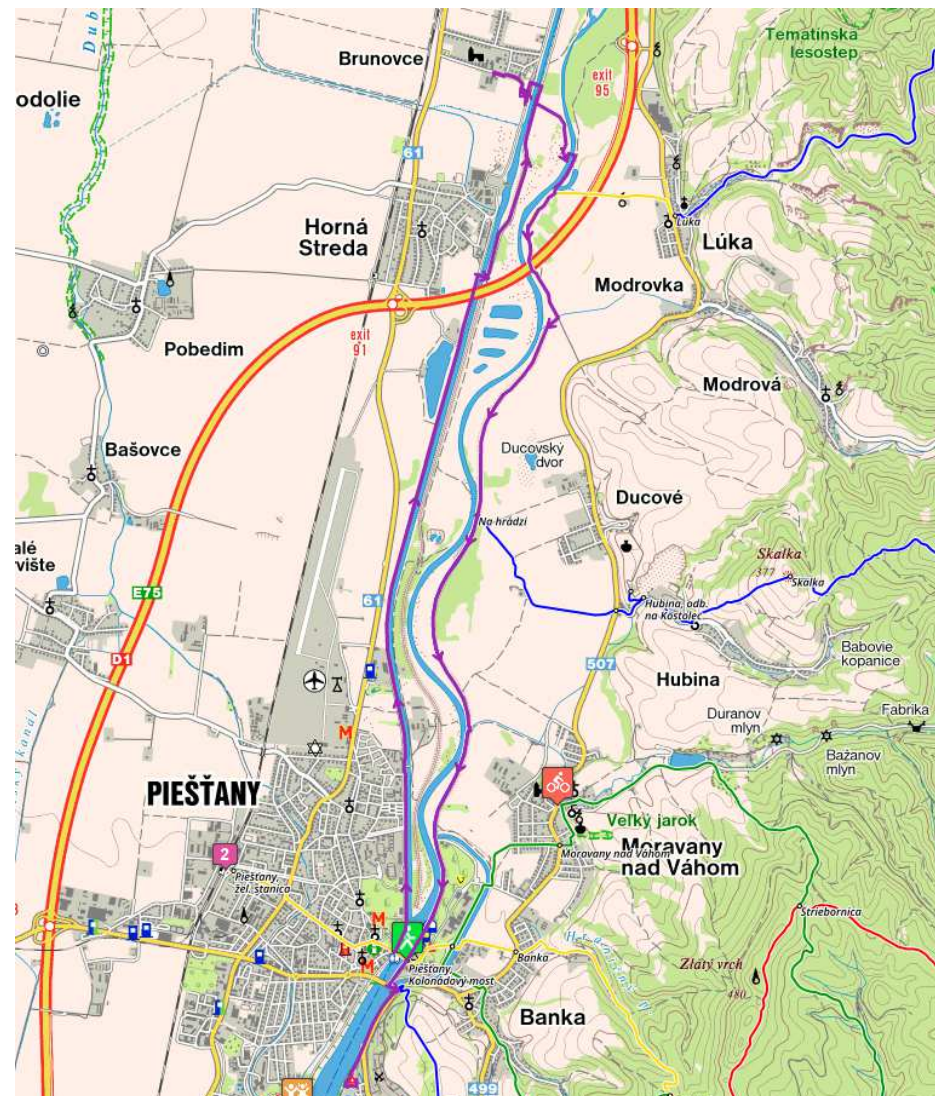
Piešťany Kolonádový most – Dominova promenáda - Banka - Obrázková hora – Plešiny - Čertova pec –Striebornica - Krahuľčie vrchy – Výtoky, detský tábor - Čierny potok - Gonove lazy– Skalka – Hubina – Na hrádzi - Piešťany Kolonádový most – camping PULLMAN

Čas: 10,5 hod. **Dĺžka:** 37 km **Prevýšenie:** 1202 m **Náročnosť:** stredná

Popis trasy:

Trasa začína v Piešťanoch pred Kolonádovým mostom a pokračuje po žltej turistickej značke chodník Karola Domina (TZT č. 8123) cez Dominovu promenádu, obec Banka, Obrázkovú horu a Plešiny (430m/m) až na motorest Čertova pec, kde sa v reštaurácii môžete občerstviť. Nachádza sa tu tiež malá farma so zvieratkami a malá krasová jaskyňa. Z Čertovej pece sa pokračuje po zelenej značke (TZT č. 5135a) hore dolinou potoka Radošinka na sedlo Striebornica (430m/m). Na Striebornici odbočiť a ďalej po červenej značke (TZT č.0705a) po Krahuľčie vrchy (530m/m). Na Krahuľčích vrchoch odbočiť na zelenú značku (TZT č. 5135b) a pokračovať cez Výtoky, detský tábor na Gonove lazy (430m/m). Na Gonových lazoch odbočiť na modrú značku (TZT č. 2442a) a pokračovať smerom na Skalku (377 m/m), cez obec Hubina dole k hrádzi rieky Váh. Potom už popri Váhu smer Piešťany.

Trasa diaľkového pochodu pre pešiu turistiku, vhodná pre Severskú chôdzu (Nordic Walking), vedená po značených turistických chodníkoch a okolo pietneho miesta Vlada Plulíka s tromi kontrolnými prechodmi v reštaurácií Čertova pec (2), pri rekreačnom zariadení VÝTOKY(3) a na ROZCESTÍ(8).



CYKLO 2 – Brunovský okruh

Piešťany Kolonádový most –Horná Streda - Brunovce – Na Hrádzi —
camping PULLMAN

Čas: 2,5 hod.

Dĺžka: 23 km

Prevýšenie: 10 m

Náročnosť: ľahká

Popis trasy:

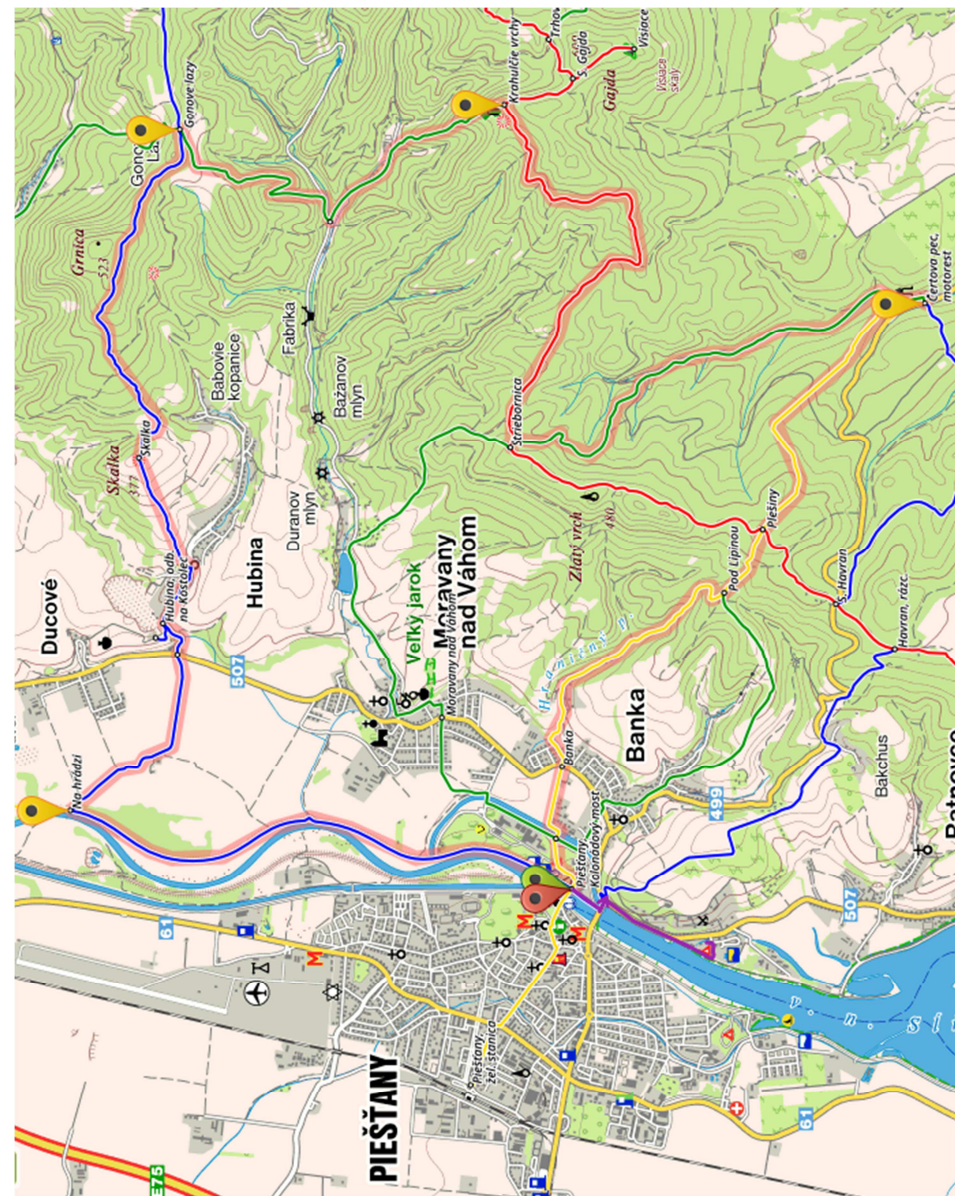
Cyklotrasa celá vedená mimo cestnej premávky po časti Vážskej
cyklomagistrály s dvomi kontrolnými prejazdmi, jedným v reštaurácii PIZZA
MIA (7) Brunovce a druhým ROZCESTIE (8) pri Ducovom.

Kontakt: Juraj Golier, tel.č.0903 377 716



<https://mapy.hiking.sk/?trasa=iqWzu>

<https://mapy.hiking.sk/?hpid=bZwdx>



PEŠO 2 – Dominov okruh

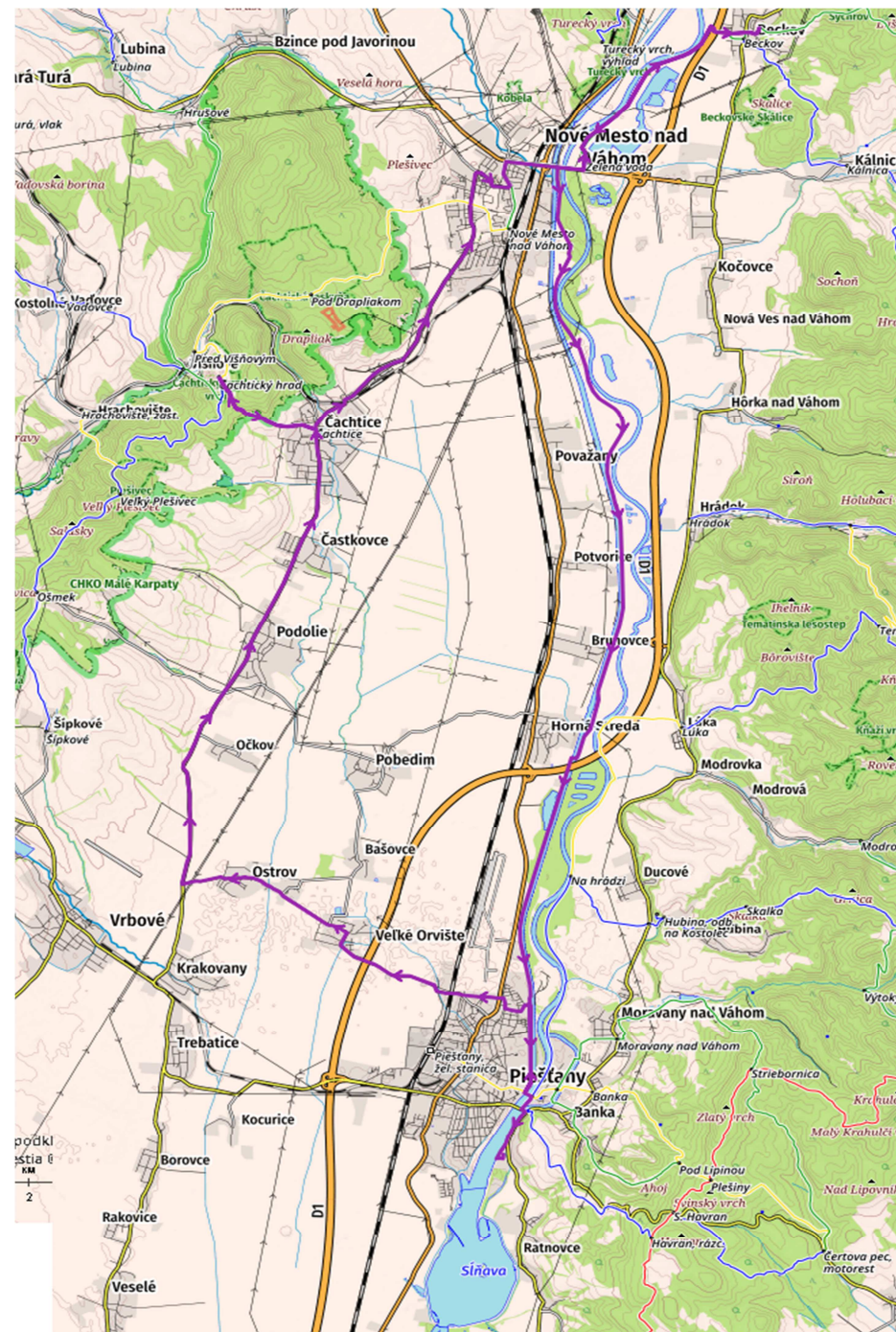
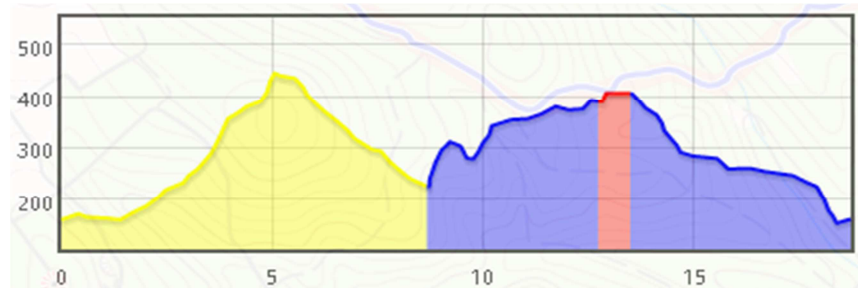
Piešťany Kolonádový most – Dominova promenáda - obec Banka -Obrázková hora – Plešiny -Motorest, Čertova pec – Sedlo Havran - Havran rázcestie - Bakchus vila – Štepnica (červená veža) – Piešťany, benátky -camping PULLMAN

Čas: 5,5 hod. **Dĺžka:** 19 km **Prevýšenie:** 630 m **Náročnosť:** stredná

Popis trasy:

Trasa začína v Piešťanoch pred Kolonádovým mostom a pokračuje cez Kolonádový most a po žltej značke chodník Karola Domina (TZT č. 8123) cez Dominovu promenádu, obec Banka, Obrázkovú horu, Plešiny až na motorest Čertova pec, kde sa v reštaurácii môžete občerstviť. Nachádza sa tu tiež malá farma so zvieratkami a malá krasová jaskyňa. Od motorestu Čertova pec pokračujete po modrej značke (TZT č. 2417) smerom k Prameňu a ďalej na Sedlo havran . Zo sedla Havran po Havran rázcestie pôjdete súbežne aj po červenej značke (TZT č.0705a). Pokračujete ale stále po modrej značke od Havran rázcestie smerom dolu popri areáli reštaurácie Furman (ďalšia možnosť občerstviť sa) okolo Bakchus vily smerom na Štepnicu (červená veža) stále po modrej značke zídete dolu k penziónu Benátky, odkiaľ pokračujete popri ľavom brehu Váhu až do cieľa camping PULLMAN.

Trasa pre pešiu turistiku, vhodná pre Severskú chôdzu (Nordic Walking), vedená po značených turistických chodníkoch, prevažnou časťou chodníka Karola Domina s tromi kontrolnými prechodmi v reštaurácii Čertova pec (2) v hostinci HAVRAN (5) a v gazdovskej reštaurácii FURMAN(6).



CYKLO 1 – Hore Váhom Dolu Váhom

Piešťany Kolonádový most - Ostrov - Podolie - Čachtice - Nové Mesto nad Váhom - Beckov - camping PULLMAN

Čas: 6 hod.

Dĺžka: 65 km

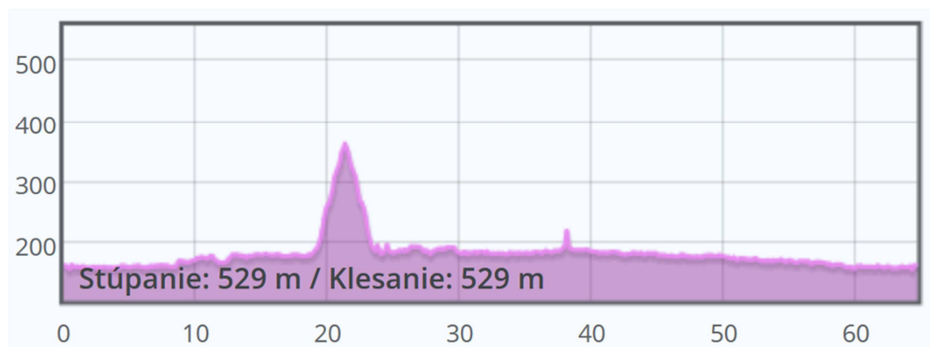
Prevýšenie: 201 m

Náročnosť: stredná

Popis trasy:

Trasa začína aj končí v Piešťanoch a ide väčšinou po asfalte. Po ceste sú viaceré zaujímavosti, ako napríklad Očkovská mohyla s hrobkou náčelníka z velelickej kultúry z mladšej doby bronzovej, park miniatúr v Podolí, kde uvidíte 68 modelov hradov, Čachtický hrad, Beckovský hrad. Treba len bicykel v dobrom technickom stave a povinné doplnky (reflexné prvky, prilba...).

Kontakt: Ivete Mucha Ondrášiková, tel.č.0907 111 032



<https://mapy.hiking.sk/?trasa=6WoBr>

<https://mapy.hiking.sk/?hpid=qq1wf>



PEŠO 3 – Beethovenov okruh

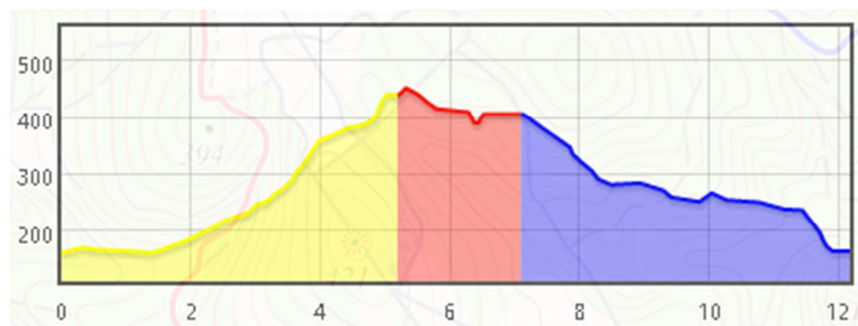
Piešťany Kolonádový most – Dominova promenáda - obec Banka - Obrázková hora – Plešiny - Sedlo Havran – Havran rázcestie - Bakchus vila – Štepnic (červená veža) – Piešťany, benátky - camping PULLMAN

Čas: 3,5 hod. **Dĺžka:** 13 km **Prevýšenie:** 300 m **Náročnosť:** ľahká

Popis trasy:

Trasa začína v Piešťanoch pred Kolonádovým mostom a pokračuje cez Kolonádový most po žltej turistickej značke Chodník Karola Domina (TZT č.8123) cez Dominovu promenádu, obec Banka, Obrázkovú horu až na Plešiny (430m/m). Na Plešinách odbočíť na červenú značku (TZT č. 0705a) smerom na Sedlo Havran a ďalej pokračovať až na Havran rázcestie (395m/m). Od Havran rázcestie odbočíť z červenej na modrú značku (TZT č. 2417) smerom dolu a popri areáli reštaurácie Furman (ďalšia možnosť občerstviť sa) okolo Bakchus vily smer Štepnic (červená veža) stále po modrej značke zídete dolu k penziónu Benátky, odtiaľ pokračujete popri ľavom brehu Váhu až do cieľa camping PULLMAN.

Trasa pre pešiu turistiku, vhodná pre Severskú chôdzu (Nordic Walking), vedená po značených turistických chodníkoch a neďaleko od Bakchus vily s Beethovenovým pobytom a tromi kontrolnými prechodmi pri PRAMENI(1) termálnej liečivej vody na začiatku Napoleonských kúpeľov, v hostinci HAVRAN (5) a v gazdovskej reštaurácii FURMAN (6).



<https://mapy.hiking.sk/?hpid=EWJ8c>

